

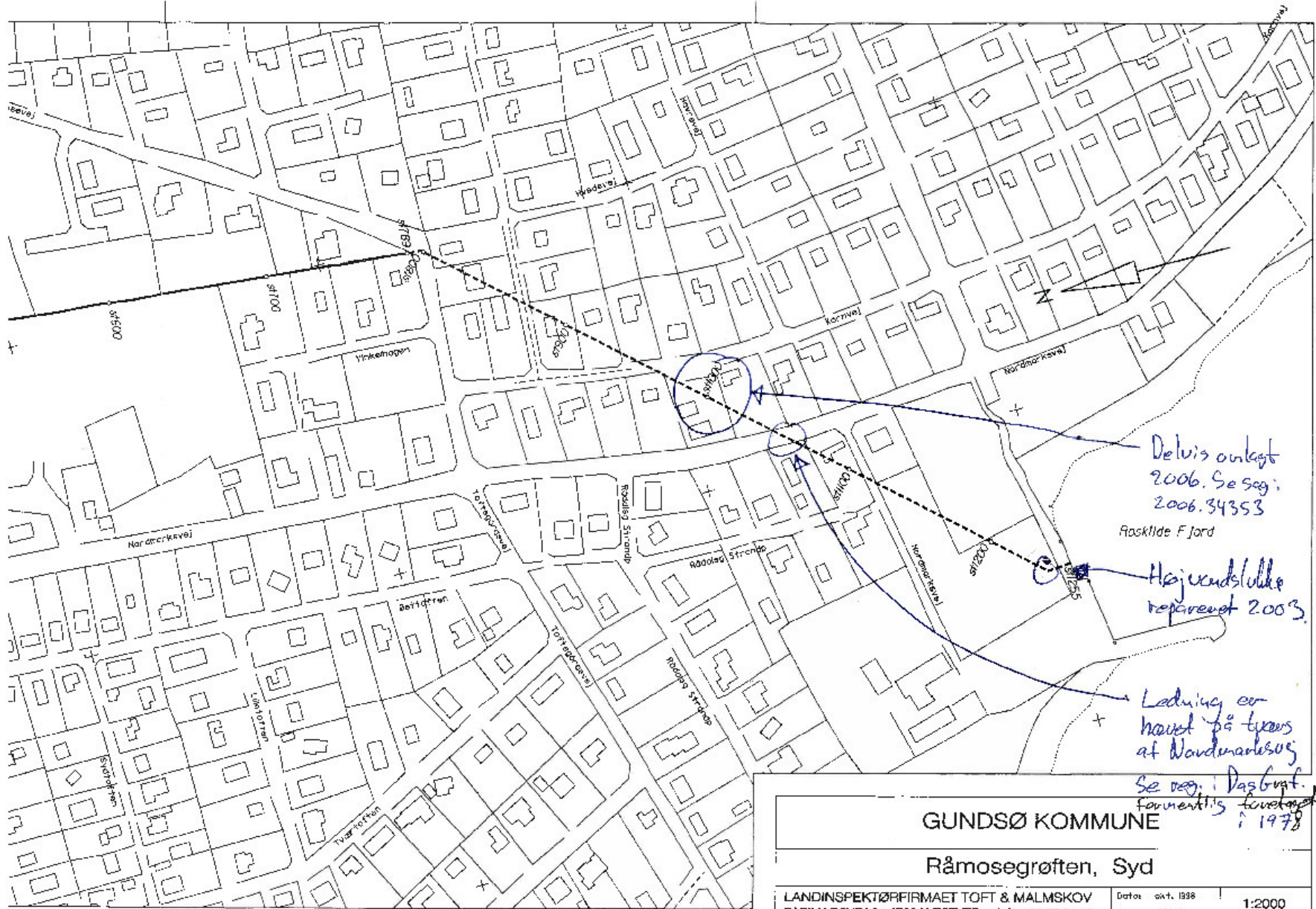
Omlegning i 2005
 Se sag 2004/01859
 2004/7980

GUNDSØ KOMMUN

Råmosegrøften, Nor

LANDINSPEKTØRFIRMAET TOFT & MALMSKOV
 FARIMAGSVEJ 8, 4700 NÆSTVED telefon 66 72 01 49

Datar
 nr. nr.



Delvis anlagt
2006. Se sag:
2006.34353

Raskilde Fjord

Højvandslukke
repareret 2003

Ledning er
høvet på tyrens
af Wandmarthus

Se sag i Das Graf.
Fornemtlis i 1978

GUNDSØ KOMMUNE

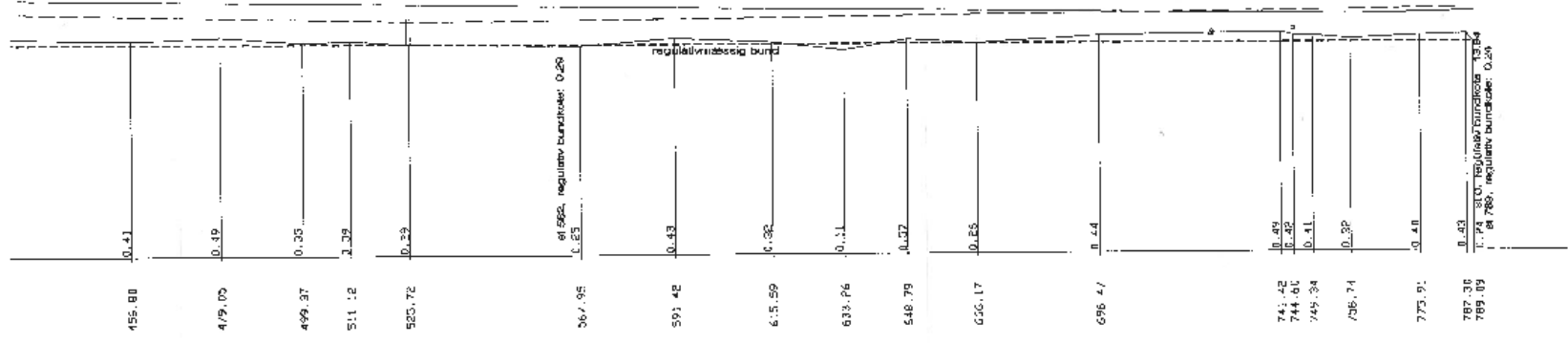
Råmosegrøften, Syd

LANDINSPEKTØRFIRMAET TOFT & MALMSKOV
FARIMAGSVEJ 6, 4700 NÆSTVED telefon 55 72 01 49

Dato: okt. 1998
Jr.nr.: 23036

1:2000





• BENTRYR: kote til top : 0,36

el. 595, reguleret bundhøje: 0,26
1,25

Reguleringsså bund

• artillet i.h. Ø 10cm, udløbskote: 0,46
• artillet i.h. Ø 10cm, udløbskote: 0,31

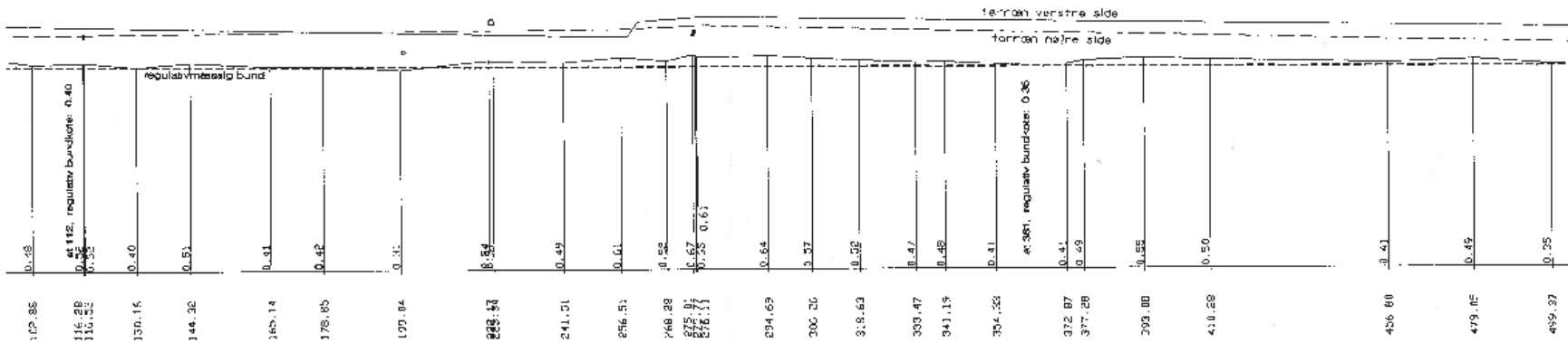
• artillet i.h. Ø 10cm, udløbskote: 0,33

• D.40 indløbskote: 0,24

• D.40 reguleret bundhøje: 0,24
1,24

GUNDSØ KOMMUNE		
Råmosegrøften, syd		
LANDINSPEKTØRFIRMAET TOFT & MALMSKOV FARIMAGVEJ 8, 4700 NÆSTVED telefon 53 72 01 49	Dato: okt. 1990 v.m.n.r. 29036	Tegnr. D-1841

1000 1000 1000 1000



102.85	0.48
116.28	0.48
116.32	0.52
130.15	0.40
144.32	0.53
165.14	0.31
178.85	0.42
190.04	0.35
202.47	0.52
241.01	0.49
256.53	0.61
268.28	0.52
275.97	0.67
276.11	0.55 0.61
294.69	0.64
300.20	0.37
318.69	0.52
339.47	0.47
341.15	0.42
354.23	0.41
372.87	0.41
377.28	0.29
393.00	0.55
410.29	0.50
436.80	0.41
479.05	0.45
499.37	0.35

spongy full bredda

retilled - w. 8' (retilled - w. 8)

spongy full bredda

spongy full bredda

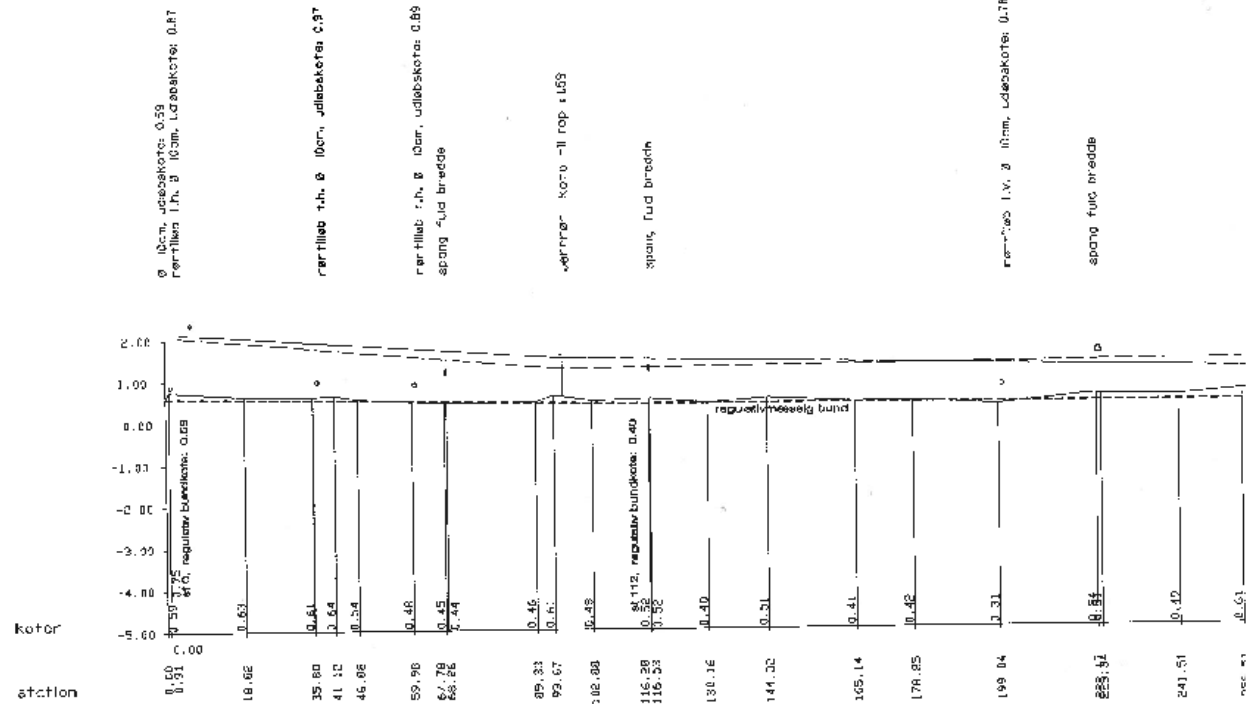
terrain verstre side

terrain native side

at 112, regularly spaced bund

regularly spaced bund

at 361, regularly spaced bund



Højder 1:100

Længder 1:1000

Kotesystem: D. N. H.