

Regulativ

for

**Østrup Skelgrøft, Kvl. 10 og
Vandløb i Østrup, Kvl 125**

i

Gundsø Kommune

BEMÆRK

**Kote er angivet i gammelt
system - DNN
(DVR90 = DNN - 7 cm)**

FORORD

Regulativet er opdelt i 3 dele. Del 1 omhandler de specifikke bestemmelser for Østrup Skelgrøft og Vandløb i Østrup. Del 2 indeholder alle fælles bestemmelser for vandløbene i Gundsø Kommune, og del 3 er redegørelsen til regulativet for Østrup Skelgrøft og Vandløb i Østrup.

Del 1, "Specifikke bestemmelser" indeholder:

- grundlaget for regulativet.
- vandløbets dimensioner.
- bygværker (broer, markoverkørsler etc.)
- vedligeholdelsesbestemmelser.
- tidspunkt for ikrafttræden og revision.

Del 2, "Generelle bestemmelser" indeholder:

- generelle administrative bestemmelser.
- bestemmelser om sejlads
- bredejerforhold.
- vedligeholdelsesprincipper.
- bestemmelser om tilsyn.

Del 3, "Redegørelse til regulativ for Østrup Skelgrøft og Vandløb i Østrup", indeholder et kort resume af det planlægningsmæssige grundlag i regionplanlægningen, der har betydning for vandløbet og de vandløbsnære arealer.

Der er desuden foretaget en kort gennemgang af de væsentligste afsnit i selve regulativet.

Oversigtskort samt længde- og tværprofiler er vedlagt som bilag til regulativet.

Del 1

Specifikke bestemmelser

**Østrup Skelgrøft, Kvl. 10 og
Vandløb i Østrup, Kvl 125**

INDHOLDSFORTEGNELSE

1. GRUNDLAGET FOR REGULATIVET	1
2. BETEGNELSE AF VANDLØBENE	1
3. VANDLØBENES SKIKKELSE OG DIMENSIONER	2
3.1 Stationering og afmærkning	2
3.2 Dimensioner	2
4. BYGVÆRKER	4
4.1 Broer og overkørsler	4
4.2 Tilløb	4
5. VEDLIGEHOJDELSE	4
5.1 Beskrivelse af vandløbene	4
5.2 Målsætning	5
5.3 Vedligeholdelse	5
6. REVISION	5
7. REGULATIVETS IKRAFTTRÆDEN	6

1. GRUNDLAGET FOR REGULATIVET

Østrup Skelgrøft er optaget som offentligt vandløb i Gundsø Kommune i henhold til beslutning af Ågerup - Kirkerup sogneråd i efteråret 1953.

Vandløb i Østrup er optaget som offentligt vandløb i Gundsø Kommune i henhold til beslutning af Ågerup - Kirkerup sogneråd af ukendt dato før 1930.

Til grund for regulativet ligger:

- Vandløbsloven (lov nr. 302 af 9. juni 1982).
- Lov om ændringer af vandløbsloven (lov nr. 404 af 19. maj 1992).
- Bekendtgørelse om klassifikation, registrering og regulativer for offentlige vandløb (bekendtgørelse nr. 49 af 15. februar 1985).
- Regulativ af stadfæstet 8/9 1968 for Østrup Skelgrøft.
- Regulativ af stadfæstet 26/3 1930 for Vandløb i Østrup.
- Tillægsregulativ for samtlige sognevandløb i Ågerup-Kirkerup sognekommune.
- Tillægsregulativ for samtlige kommunevandløb som administreres af Gundsø Kommune vedtaget 16 januar 1989.
- Opmåling i oktober 1998 af Østrup Skelgrøft og begyndelsepunktet for Vandløb i Østrup.

Der er nærmere redegjort for det planlægningsmæssige grundlag i redegørelsen til regulativet.

2. BETEGNELSE AF VANDLØBENE

Østrup Skelgrøft

Regulativet omfatter Østrup Skelgrøft, Kvl. 10, fra begyndelsepunktet i et matrikelskel i det sydøstlige hjørne af matrikel 8bk, Østrup By, til udløbet i Hove Å. I alt 432 m hvoraf 0 m er rørlagt. Gundsø Kommune er vandløbsmyndighed for dette vandløb.

Vandløb i Østrup

Regulativet omfatter Vandløb i Østrup, Kvl. 125, fra begyndelsepunktet i et rørudløb, Ø 20 cm, kote 4.69, 127 m inden udløbet i Hove å - til udløbet i Hove Å, i alt 127 m hvoraf 0 m er rørlagt. Gundsø Kommune er vandløbsmyndighed for dette vandløb.

Om vandløbenes beliggenhed m.m. henvises i øvrigt til oversigtskort i bilag til regulativet.

3. VANDLØBENES SKIKKELSE OG DIMENSIONER

3.1 Stationering og afmærkning

ØSTRUP SKELGRØFT

Østrup Skelgrøft er stationeret fra begyndelsespunktet i matrikelskellet (st. 0) til udløbet i Hove Å (st. 432).

Stationeringen svarer til afstanden fra begyndelsespunktet i meter i henhold til opmålingen i oktober 1998.

VANDLØB I ØSTRUP

Vandløb i Østrup er stationeret fra begyndelsespunktet i rørdløbet (st. 0) til udløbet i Hove Å (st. 127).

Stationeringen svarer til afstanden fra begyndelsespunktet i meter i henhold regulativet stadfæstet 1930.

Koter for broers overkant, overkørsler, rør o. lign. til brug for vandløbsvedligeholdelsen fremgår af vedlagte længdeprofil/plantegning.

3.2 Dimensioner

Kravene til skikkelse for de enkelte strækninger er kort angivet herunder. For en grundigere gennemgang henvises der til del 3: "Redegørelse til regulativ for Østrup Skelgrøft og Vandløb i Østrup".

ØSTRUP SKELGRØFT OG VANDLØB I ØSTRUP

Der er fastsat krav til opretholdelse af et mindste tværsnitsareal svarende til de teoretiske dimensioner, der er angivet i tabel 3.2.1 og 3.2.2. Det eksisterende vandløbsprofil kan således antage en vilkårlig form under forudsætning af, at dette tværsnitsareal opretholdes. Dimensionskravene gælder for vinter- og forårsperioden fra 31. oktober til 1. april, svarende til tiden fra sidste grødeskærings/oprensningstermin til begyndende grødeopvækst.

Østrup Skelgrøft og Vandløb i Østrups dimensioner er anført i tabel 3.2.1 og 3.2.2.

ØSTRUP SKELGRØFT

Station (m)	Betegnelse	Bundkote (m DNN)	Fald (‰)	Bundbredde/-rørdiameter (m)	Anlæg
0	Begyndelsespunkt	4.74	x	x	x
			9.46		
56		4.21	x		
			3.00	0.30	1:1
179		3.84	x		
			26.67		
203	Overkørsel, indløb, Østrupvej	3.20	x	x	x
	Bagfald		-25.50		
223		3.71	x	0.50	1:1
			0.10		
432	Udløb i Hove Å	3.69	x	x	x

Tabel 3.2.1 Dimensionsskema for Østrup Skelgrøft.

VANDLØB I ØSTRUP

Station (m)	Betegnelse	Bundkote (m DNN)	Fald (‰)	Bundbredde/-rørdiameter (m)	Anlæg
0	Begyndelsespunkt	4.59	x	x	x
			3.94	0.50	1:1
127	Udløb i Hove Å	4.09	x	x	x

Tabel 3.2.2 Dimensionsskema for Vandløb i Østrup.

4. BYGVÆRKER

4.1 Broer og overkørsler

ØSTRUP SKELGRØFT

Station (m)	Betegnelse	Slug/rørdiameter (m)	Kote indløb/udløb (m DNN)	Ejerforhold
203-213	Overkørsel, bagfald	Ø 0.50	3.20/3.32	Gundsø Kommune

Tabel 4.1 Broer og overkørsler over Østrup Skelgrøft, registreret ved opmålingen i oktober 1998.

VANDLØB I ØSTRUP

Der er ikke registreret broer eller overkørsler i Vandløb i Østrup.

4.2 Tilløb

ØSTRUP SKELGRØFT

Ved opmålingen i oktober 1998 er ingen tilløb registreret i Østrup Skelgrøft.

VANDLØB I ØSTRUP

Der er ikke registreret tilløb til Vandløb i Østrup.

5. VEDLIGEHOLDELSE

5.1 Beskrivelse af vandløbene

Vandløbene blev besigtiget i september 1998.

ØSTRUP SKELGRØFT

Ved besigtigelsen var vandløbet udtørret indtil st. ca. 180 og på en kort strækning umiddelbart inden udløbet i Hove Å. Vandløbsbunden var blød, mudret, og på den udtørrede strækning st. 0-ca. 180 jordagtig. Der var tæt opvækst af sødgræs i vandløbsprofilen og beskygningen fra brinkernes græs- og urtevegetation var svag. De tilliggende arealer var primært afgræssede enge.

VANDLØB I ØSTRUP

Vandløbets bund er generelt fast, overvejende uddybet og jordagtig. Der er ringe grødevækst,

domineret af sødgræs, pga. en kraftig beskygning af trævækst på vandløbets venstre side og brinkernes kraftige urtevegetation, som på højre side domineres af hestehov. Der er nogen opvækst af bjørneklo.

5.2 Målsætning

I henhold til Regionplan for Roskilde Amt af 1997 er Østrup Skelgrøft målsat C, mens Vandløb i Østrup ikke er målsat. Betydningen af dette er nærmere defineret i redegørelsen til dette regulativ.

5.3 Vedligeholdelse

Kravene til vedligeholdelse er kort beskrevet herunder. For yderligere beskrivelse af vedligeholdelsens udførelse henvises der til del 2 "Generelle bestemmelser for vandløbene i Gundsø Kommune". Vedligeholdelsen omfatter grødeskæring og manuel fjernelse af mindre lokale sedimentaflejringer.

ØSTRUP SKELGRØFT og VANDLØB I ØSTRUP

I begge vandløb skæres grøden 1 gang årligt i fuld regulativmæssig bundbredde efter retningslinjerne i dette regulativs del 2, afsnit 4.5.

Grødeskæringen udføres i perioden 1. august til 31. oktober.

6. REVISION

Regulativet skal optages til revision såfremt der sker væsentlige ændringer i regulativets planlægningsmæssige grundlag, eller iøvrigt såfremt vandløbsmyndigheden finder behov herfor.

7. REGULATIVETS IKRAFTTRÆDEN

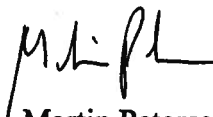
Regulativet har været bekendtgjort og fremlagt til gennemsyn i 8 uger med adgang til at indgive evt. indsigelser og ændringsforslag inden den 30/3 1999.

Regulativet er herefter vedtaget af Gundsø Kommune, Udvalget for Teknik og Miljø den 19/4 1999.



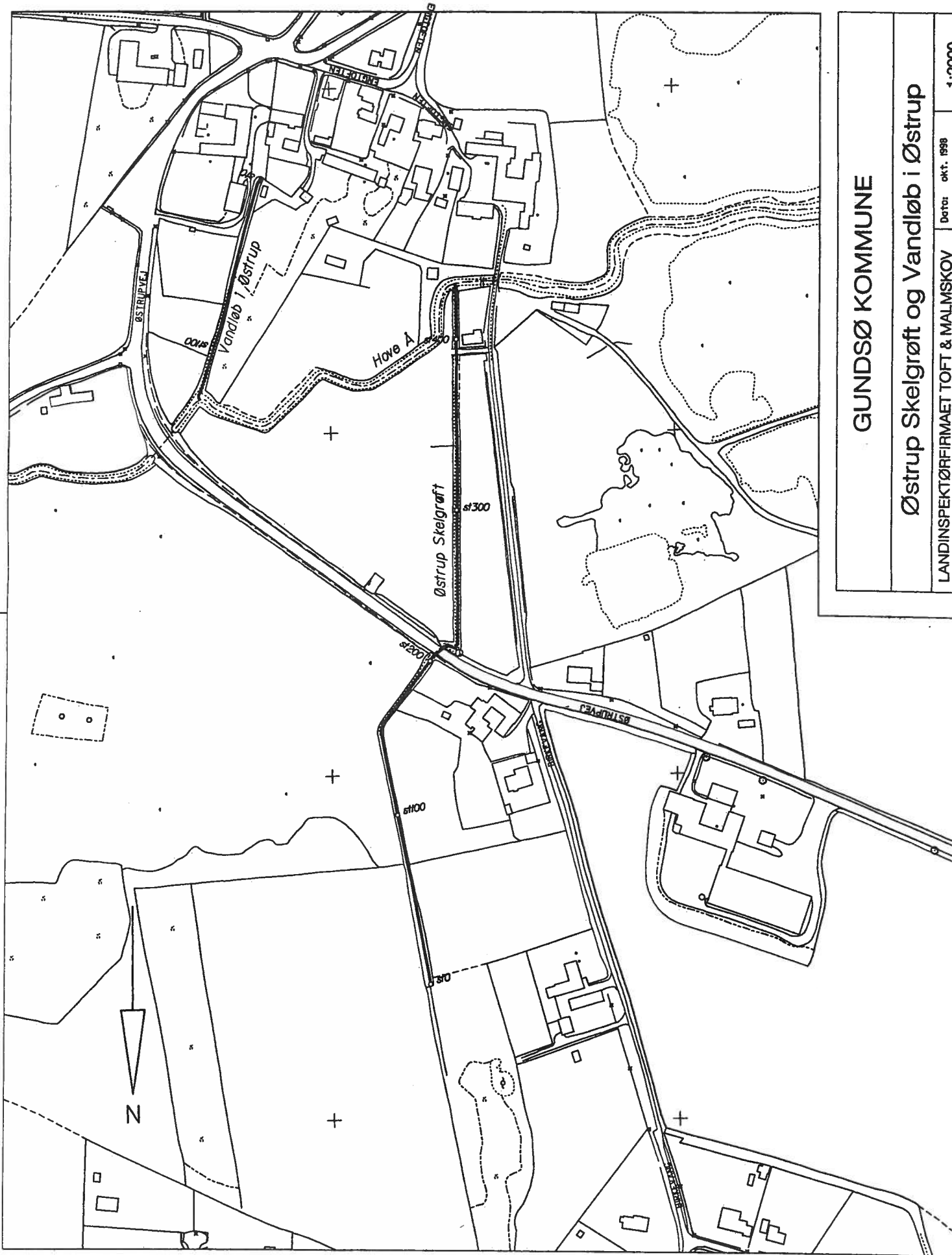
Karin Sloth
Formand

/



Martin Petersen
Teknisk chef

Regulativet træder i kraft fra datoen for dets vedtagelse.



GUNDSØ KOMMUNE

Østrup Skelgrøft og Vandløb i Østrup

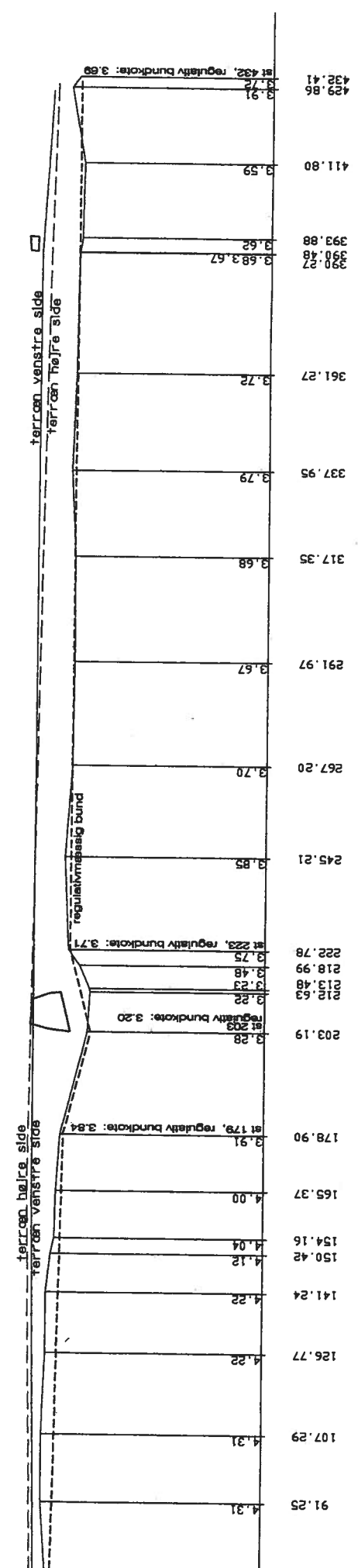
LANDINSPEKTØRFIRMAET TOFT & MALMSKOV | Dato: okt. 1998

4.0000

Inderside rør, top: 3.70
 rørgennemløb Ø 50cm
 Østrupvej, kommunevej
 Inderside rør, top: 3.92

spang fuld bredde

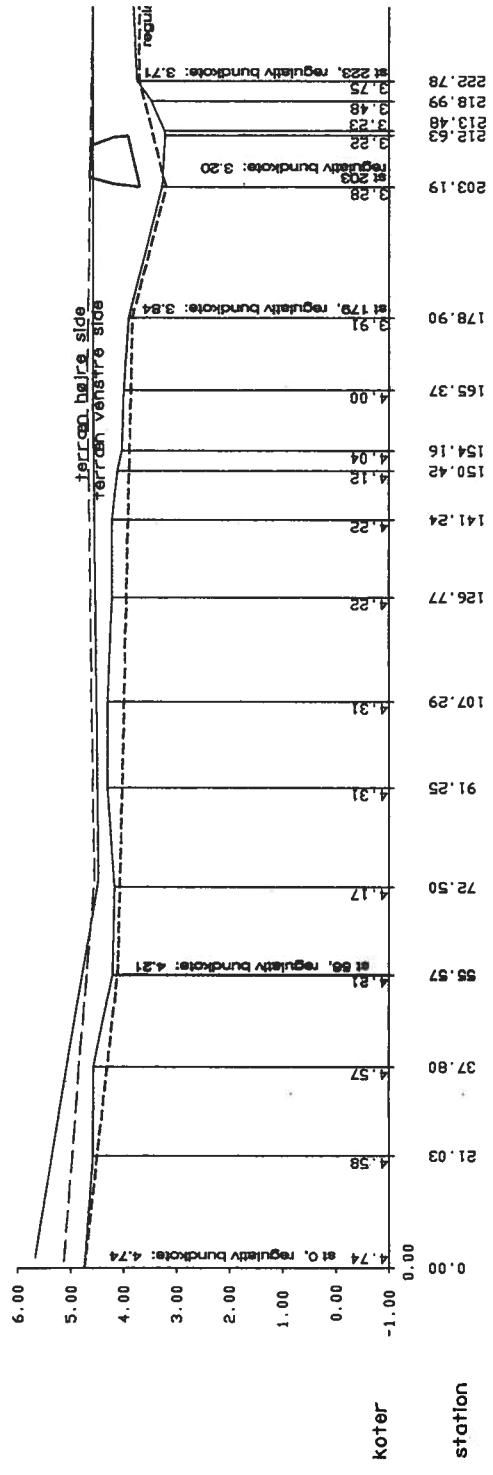
udløb i Hove Å



GUNDSØ KOMMUNE
Østrup Skejlrøft

LANDINSPEKTØRFIRMAET TOFT & MALMSKOV
 FARIMAGSVEJ 8, 4700 NÆSTVED telefon 53 73 01 40

Dato: okt. 1998
 Tegnet: L.L.R.R.R.



Inderside rør, top: 3.70
 Rørgennemløb Ø 50cm
 [betr. p. vej], kommunevæj
 Inderside rør, top: 3.92

Højder 1 : 100

Længder 1 : 1000

Kotesystem: D. N. N.

