

ROSKILDE KOMMUNE

VINTER- OG RENHOLDELSEREGULATIV

DRIFT

APRIL 2017

INDHOLDSFORTEGNELSE

| | | |
|-----|---|----|
| 1 | ALMENT | 4 |
| 2 | KOMMUNENS PLIGTER – KOMMUNEVEJE OG OFFENTLIGE STIER MV., DER ADMINISTRERES AF KOMMUNALBESTYRELSEN | 5 |
| 2.1 | Snerydning | 5 |
| 2.2 | Glatførebekæmpelse | 6 |
| 2.3 | Renholdelse | 6 |
| 3 | GRUNDEJERENS PLIGTER – OFFENTLIGE FORTOVE OG STIER MV., DER ADMINISTRERES AF KOMMUNALBESTYRELSEN | 7 |
| 3.1 | Snerydning | 8 |
| 3.2 | Glatførebekæmpelse | 8 |
| 3.3 | Renholdelse | 8 |
| 4 | GRUNDEJERENS PLIGTER – PRIVATE FÆLLESVEJE | 10 |
| 4.1 | Private fællesvej og stier | 10 |
| 4.2 | Nærmere bestemmelser om udførelsen | 11 |
| 5 | TILSYN OG REGLER FOR GRUNDEJERPLIGTER MV. | 13 |
| | BILAG A. VINTERVEJKLASSER, VEJTYPER, SERVICEMÅL OG METODER | 14 |
| | BILAG A1. KOMMUNEVEJE HVOR DER IKKE UDFØRES SNERYDNING/GLATFØREBEKÆMPELSE | 16 |
| | BILAG B. VINTERSTIKLASSER, STITYPER, SERVICEMÅL OG METODER | 18 |
| | BILAG B1. OFFENTLIGE STIER, DER ADMINISTRERES AF KOMMUNALBESTYRELSEN, HVOR DER IKKE UDFØRES SNERYDNING/GLATFØREBEKÆMPELSE | 20 |
| | BILAG C. KOMMUNENS VINTERBEREDSKAB | 21 |
| | BILAG D1. OVERSIGTSKORT VEJE OG LINK TIL DETAILKORT | 22 |
| | D1.1 Kommunale veje | 22 |
| | D1.2 Private fællesveje | 22 |
| | D1.3 Private fællesveje som kommunen varetager | 23 |
| | BILAG D2. PRIVATE FÆLLESSTIER | 24 |
| | D2.1 Private fællesstier | 24 |
| | D2.2 Private fællesstier som kommunen varetager | 24 |
| | BILAG E. ILLUSTRATIONER VEDR. GRUNDEJERFORPLIGTELSE | 25 |
| | BILAG F. DEFINITIONER | 27 |

1 ALMENT

I henhold til "[Lov om offentlige veje](#)", § 62, har kommunen pligt til:

- at sørge for snerydning,
- at træffe foranstaltning mod glat føre og
- at sørge for renholdelse

på kommuneveje og offentlige stier, der administreres af kommunalbestyrelsen.

Nærmere regler for gennemførelse af disse aktiviteter fremgår af dette regulativs afsnit 2.

Efter § 64 i samme lov har kommunen for byer og bymæssige områder bestemt, at grundejere, hvis ejendom grænser til kommuneveje eller offentlige stier, der administreres af kommunalbestyrelsen, skal:

- snerydde,
- glatførebekæmpe og
- renholde

fortov og sti ud for ejendommen, som nærmere beskrevet i dette regulativs afsnit 3.

Endvidere har kommunen i henhold til § 8, 23, 79 m.fl. i "[Lov om private fællesveje](#)" bestemt, at visse private fællesveje:

- skal ryddes for sne
- glatførebekæmpes og
- renholdes

af grundejerne, som beskrevet efterfølgende i afsnit 4.

Enkelte private fællesveje/-stier varetages af kommunen, jf. afsnit 4.

Alle ovenstående beslutninger er truffet efter forhandling med politiet i overensstemmelse med nævnte lovgivning.

Kommunevejene og de offentlige stier, der administreres af kommunalbestyrelsen er opdelt i vinterklasser. Disse klasser knytter sig til forskellige servicemål, der afhænger vejens og stiens betydning for færdselens afvikling. Nærmere beskrivelse af klasser med tilhørende servicemål fremgår af bilag A og bilag B.

Oversigtskort eller lister, links mv. med oplysninger om kommuneveje, der administreres af kommunalbestyrelsen mv., fremgår af bilag D1.

Nærmere oplysninger om vinterberedskabet og klassificeringen fremsendes gerne fra Veje og Grønne områder, Rådhuset, Rådhusbuen 1, 4000 Roskilde, tlf. 4631 3703.

2 KOMMUNENS PLIGTER – KOMMUNEVEJE OG OFFENTLIGE STIER MV., DER ADMINISTRERES AF KOMMUNALBESTYRELSEN

Snerydningen, bekæmpelse af glat føre og renholdelse på kommuneveje og offentlige stier, der administreres af kommunalbestyrelsen, er tilrettelagt, iværksættes og udføres med udgangspunkt i følgende regler, der er forhandlet med politiet.

Indsatsen ved snerydning og glatførebekæmpelse iværksættes og udføres ud fra en konkret behovsvurdering og er tilrettelagt ud fra, at de anførte servicemål, som fremgår af bilag A hhv. bilag B, kan opfyldes i prioriteret rækkefølge. I situationer, hvor servicemålene ikke kan opretholdes, prioriteres indsatsen der hvor det vurderes vigtigst af hensyn til færdsdens afvikling hhv. trafiksikkerheden.

Kommunens vinterberedskab er etableret i perioden fra 15. oktober til 15. april.

2.1 Snerydning

Snerydning iværksættes som angivet i bilag A og B.

Snevolde ved vejtilslutninger søges skubbet til side inden arbejdet afsluttes. Kommunen fjerner dog ikke snevolde ved indkørsel til ejendomme eller i almindelighed ud for private fællesveje.

Kommunen rydder ikke sne på indkørselsarealer til ejendomme.

Kommunen søger så vidt muligt at undgå, at sne under rydningen kastes ind på arealer, hvor snerydning påhviler grundejeren. Såfremt denne situation alligevel opstår, skal sneen fjernes af grundejeren.

Snerydning af rasteplasser, holdebaner o.l. iværksættes som udgangspunkt først efter, at acceptabel trafiksituation er genoprettet på kørebaner.

Bortkørsel af sne foretages kun i bymæssig bebyggelse, holdepladser og betydende vejkryds i det omfang, det skønnes nødvendigt af hensyn til trafikken. I gågader bortkøres sne, der ligger til hinder for de forretningsdrivende, så snart vejsituationen tillader det.

For de primære veje gælder, at snerydning så vidt muligt sker i samarbejde med tilgrænsende vejbestyrelser, således at trafikanterne i videst muligt omfang møder en ensartet vejtilstand.

På enkelte veje og stier har kommunen besluttet ikke at udføre snerydning. De konkrete veje og stier fremgår af bilag A1 og B1.

2.2 Glatførebekæmpelse

Glatførebekæmpelse iværksættes som angivet i bilag A og B.

På **vinterklasse** veje saltes præventivt. Det tilstræbes således, at der saltes inden der bliver glat, hvorfor saltning på disse veje kan iværksættes på alle tider af døgnet.

Kommunen glatførebekæmper ikke på indkørselsarealer til ejendomme.

Glatførebekæmpelse af rastepladser, holdebaner o.lign. iværksættes som udgangspunkt først efter at acceptabel trafiksituation er genoprettet på kørebaner.

For de primære veje gælder, at glatførebekæmpelse så vidt muligt sker i samarbejde med tilgrænsende vejbestyrelser, således at trafikanterne i videst muligt omfang møder en ensartet vejtilstand.

På enkelte veje og stier har kommunen besluttet ikke at udføre glatførebekæmpelse. De konkrete veje, vejstrækninger og stier fremgår af bilag A1 og B1.

2.3 Renholdelse

Renholdelse af alle kommunale vejarealer foretages periodisk af kommunen efter en fastlagt praksis, og når særlige forhold gør det påkrævet af hensyn til trafiksikkerheden.

På kommuneveje i landzone har kommunen kun pligt til at foretage den renholdelse, der er nødvendigt af hensyn til trafiksikkerheden.

Parkerings- og rastepladser o.lign. i landzone indgår dog også i ovennævnte plan.

Hvor kommunen har bestemt, at private fællesveje skal administreres efter byreglerne i "[Lov om private fællesveje](#)", indgår kommuneveje i disse nærmere afgrænsede områder i landzone ligeledes i kommunens plan for renholdelse.

3 GRUNDEJERENS PLIGTER – OFFENTLIGE FORTOVE OG STIER MV., DER ADMINISTRERES AF KOMMUNALBESTYRELSEN

Det påhviler altid grundejer at fjerne istapper og sne, der risikerer at falde ned fra tage på vej eller sti, eller alternativt at opsætte forsvarlig afspærring.

Kommunen har efter forhandling med politiet bestemt, at grundejere, hvis ejendom i byer og bymæssige områder grænser op til kommunevej og offentlig sti, der administreres af kommunalbestyrelsen, skal:

- snerydde,
- glatførebekæmpe og
- renholde

fortov og sti som beskrevet i dette regulativs afsnit 3.1 til 3.3.

Med fortov og sti sidestilles færdselsarealer, der overvejende er bestemt for gående færdsel. Cykelstier, gangtunneler og –broer er ikke omfattet af pligten.

Nævnte pligt kan højst omfatte 10 m af de fortovs- og eller stiarealer, der ligger nærmest ejendommen målt fra belægningskant.

Hvor grundejeren ikke har direkte adgang til fortov og sti, påhviler pligten kun grundejeren, såfremt:

- arealet ligger i ubrudt forlængelse af en adgang til ejendommen fra en offentlig vej under samme vejmyndighed (fx ved en ejendom beliggende på en hjørnegrund)
- ejeren efter ansøgning har fået tilladelse til at etablere en adgang.

Skitser, der illustrerer grundejerens forpligtelser, er vedlagt i bilag E.

Jernbaner og lufthavne med adgang fra ejendommen til vejen er ligeledes omfattet af denne pligt. Er adgangen alene til drift af anlægget, omfatter pligten kun strækningen ud for adgangen med et tillæg på 10 m til hver side af ejendommen.

Dette gælder følgende strækninger i Roskilde Kommune:

Jernbanegade: Sydsiden fra og med stationsbygningen til Fruegade.

Ny Østergade: Nordside fra Køgevej til vestskel af matr. nr. 9 o og 12 ø, Vestermarken.

De i kommunen beliggende gågadeområder ryddes og glatførebekæmpes i henhold til Regler for gader og torve i Roskilde midtby.

Regulativet findes via følgende link:

http://roskilde.dk/sites/default/files/regler_for_gader_og_torve_i_roskilde_midtby.pdf

3.1 Snerydning

Grundejerne har pligt til at rydde fortov og sti for sne snarest muligt efter snefald.

Grundejeren har altid pligt til, at rydde:

- Trapper fra fortov til ejendom
- Pladsen omkring brandhaner, beredskabsinstallationer og installationer til trafikregulering i færdselsarealet.

Snerydning udføres ved, at færdselsarealet på sti eller fortov sneryddes i færdselskrævende omfang ud for ejendommen snarest muligt efter snefald. Snebunker henlægges på det resterende fortov eller sti, eller - i det omfang her ikke er plads - på den nærmeste del af vejbanen.

3.2 Glatførebekæmpelse

Grundejerne har pligt til, at træffe foranstaltninger mod glat føre på fortov og sti snarest muligt efter førets indtræden.

Grundejeren har altid pligt til, at bekæmpe glat føre på trapper fra fortov til ejendom.

Glatførebekæmpelse udføres ved:

- at der udspredes vejsalt, grus, sand e.lign. på hele fortovet/stiens areal snarest muligt efter førets indtræden.

3.3 Renholdelse

På fortov og sti har grundejeren har pligt til, at:

- fjerne ukrudt og lignende,
- renholde fortove eller stier, der er asfalterede, brolagte, flisebelagte eller på anden måde overfladebehandlede færdselsarealer,
- fjerne affald og andet, der er særligt forurenende eller til ulempe for færdslen, og
- renholde grøfter, rendestene, nedløbsriste, rørgennemløb og udløbsrender, som ligger i fortov og sti, for alt, hvad der kan hindre vandets frie løb.

Grundejeren har altid pligt til at renholde trapper fra fortov til deres ejendomme.

Renholdelsen udføres ved:

- at fortove fejes efter behov
- at grundejeren dagligt fjerner affald og andet, der er særlig forurenende eller til fare for færdslen
- at grundejeren straks fjerner det sammenfejede og oprensede.

Affald må ikke fejes ned i rendestenen eller i de langs kantstenen anbragte rendestensbrønde.

4 GRUNDEJERENS PLIGTER – PRIVATE FÆLLESVEJE

Det påhviler altid grundejer at fjerne istapper og sne, der risikerer at falde ned fra tage på vej eller sti, eller alternativt at opsætte forsvarlig afspærring.

4.1 Private fællesvej og stier

Grundejernes pligter omfatter her det samlede færdselsareal, således også kørebane, parkeringsarealer o.lign. Følgende er bestemt efter forhandling med politiet.

På visse private fællesveje og stier har kommunen besluttet at foretage snerydning, glatførebekæmpelse og renholdelse. Strækningerne fremgår af bilag D1.3 (veje) hhv. bilag D2.3 (stier).

I byzone mv.:

Kommunen har bestemt, at grundejere hvis ejendom grænser til privat fællesvej eller –sti, og som fremgår af bilag D1.2 (veje) hhv. bilag D2.2 (stier), skal:

- snerydde,
- glatførebekæmpe, og
- renholde

færdselsarealet, i overensstemmelse med nærværende regulativs afsnit 4.2.

Pligten er kun pålagt de vedligeholdelsesforpligtede grundejere, jf. "[Lov om private fællesveje](#)" § 44, og omfatter kun ejere af ejendomme beliggende i byzone eller sommerhusområder.

I landzone:

Kommunen kan, hvor der foreligger en væsentlig trafikkelig interesse i at vejene kan befærdes, eller hvor der opstår uoverensstemmelser mellem de færdselsberettigede, træffe beslutning om grundejernes pligt til, at vintervedligeholde og renholde private fællesveje på landet, jf. "[Lov om private fællesveje](#)" § 23.

Private veje:

I medfør af "[Lov om private fællesveje](#)" § 8, at snerydning, glatførebekæmpelse samt renholdelse af private veje udføres af grundejerne efter nedenstående retningslinjer.

Ejere af private veje som beskrevet i "[Lov om private fællesveje](#)" § 8, har pligt til at snerydde, foranstalte glatførebekæmpelse samt at renholde kørebane, fortov og sti på vejene. Udførelsen foretages i overensstemmelse med nærværende regulativs afsnit 4.2.

Med hensyn til skov- og klitveje, veje på havneområder og andre lig-

nende veje, som er åbne for offentlig færdsel og af væsentlig betydning for denne, påhviler det efter nærmere meddelelse ved anbefalet brev til vedkommende vejejer denne at rydde vejen for sne, træffe foranstaltninger mod glat føre og renholde vejene i overensstemmelse med reglerne i "[Lov om private fællesveje](#)" kap. 7.

Ejerne af de pågældende veje har fået individuel underretning om, at deres vej er omfattet af beslutningen.

4.2 Nærmere bestemmelser om udførelsen

Snerydning

Grundejerne skal rydde færdselsarealet for sne snarest muligt efter snefald. Pladsen omkring brandhaner og installationer til trafikregulering skal altid holdes ryddet for sne.

Grundejeren har altid pligt til at rydde trapper til deres ejendom for sne.

Snerydning udføres ved:

- at en vejs, stis eller fortovs befæstede areal skal ryddes for sne i færdselskrævende omfang ud for ejendommen snarest muligt efter snefald, og
- at snebunker skal henlægges på det resterende fortov eller, i det omfang her ikke er plads, på den nærmeste del af vejbanen uden for cykelsti.

Glatførebekæmpelse

Grundejerne har pligt til, at træffe foranstaltninger mod glat føre på færdselsarealet snarest efter førets indtræden.

Grundejerne har altid pligt til, at bekæmpe glat føre på trapper til sin ejendom.

Glatførebekæmpelse udføres ved:

- at der udspredes vejsalt, grus, sand e.lign. på hele færdselsarealet snarest muligt efter førets indtræden.
- at grundejerne begrænser anvendelse af andre kemiske optøningsmidler end alm. vejsalt (NaCl) ved glatførebekæmpelse.

Renholdelse

Grundejeren har pligt til, at:

- fjerne ukrudt,
- feje eller på anden måde at renholde færdselsarealer, der er asfalteret, brolagt, flisebelagt eller på anden måde befæstet,
- fjerne affald og andet, der er særligt forurenende eller til ulempe for færdslen, og
- renholde grøfter, rendestene, nedløbsriste, rørgennemløb og udløbsrender for alt, hvad der kan hindre vandets frie løb.

Grundejeren har altid pligt til at renholde trapper til deres ejendomme.

Renholdelsen udføres ved:

- at der renholdes på hele færdselsarealet
- at fortove fejes efter behov
- at grundejeren dagligt fjerner affald og andet, der er særlig forurenende eller til fare for færdslen
- at grundejeren straks fjerner det sammenfejede og oprensende.

5 TILSYN OG REGLER FOR GRUNDEJER- PLIGTER MV.

Tilsynet med, at grundejerne overholder deres pligter efter omtalte love, føres af kommunen. Overholder en grundejer ikke sine forpligtelser, kan kommunen om nødvendigt lade foranstaltningen udføre for den pågældende grundejers regning.

Endvidere kan kommunen bestemme, at forpligtelser pålagt grundejere på kommuneveje og offentlige stier, der administreres af kommunalbestyrelsen, jf. afsnit 3, udføres af kommunen for grundejerens regning. I givet fald skal kommunen sikre, at arbejdet udføres billigst muligt.

Affald eller genstande, der

- kan være til ulempe for færdslen, eller
- er særligt forurenende

kan fjernes af kommunen eller politiet for den forurenendes regning.

Dette regulativ træder i kraft den 15. april 2017 og erstatter hidtil gældende regulativ af 3. oktober 2012.

BILAG A. VINTERVEJKLASSER, VEJTYPER, SERVICEMÅL OG METODER

| Kørebaner | | | |
|------------------------------------|----------------------|---|--|
| Vejklasse | Vinter- vejklasse | Vejtype | Servicemål og metode |
| Gennemfartsveje/ Fordelingsveje | Klasse I | Omfatter veje som har betydning for fjerntrafikken og/eller afgørende betydning for afvikling af den gennemkørende trafik, de overordnede kommuneveje som indfalds- og omfartsveje samt veje med kollektive trafik. P-pladser o.l. | Saltning hhv. snerydning udføres på <u>alle tider af døgnet</u> . <ul style="list-style-type: none"> Glatførebekæmpelse tilstræbes foretaget ved præventiv saltning efter behov. Snerydning igangsættes ved drivedannelse eller inden der falder 3 til 8 cm jævnt lag. |
| | Klasse II | Anvendes ikke | Saltning hhv. snerydning udføres som minimum <u>mellem kl. 5.00 og 18.00</u> . <ul style="list-style-type: none"> Glatførebekæmpelse foretages ved konstateret glatføre og kun inden for nævnte tidsrum. Snerydning igangsættes efter behov inden for nævnte tidsrum, således at færdslen kan afvikles i videst muligt omfang uden væsentlige gener. |

| Kørebaner | | | |
|-------------|----------------------|---|---|
| Vejklasse | Vinter- vejklasse | Vejtype | Service mål og metode |
| Lokalveje | Klasse III | Omfatter lokalveje og pladser, som har <u>betydning for afvikling af den lokale trafik</u> , eksempelvis boligveje og veje på landet, samt øvrige P pladser o.lign. | Saltning/grusning hhv. snerydning udføres <u>kun på hverdage, inden for normal arbejdstid¹⁾</u> . Indsats igangsættes når opgaverne på klasse I til II veje tillader det og kun inden for nævnte tidsrum. |
| Øvrige veje | Klasse IV | Omfatter veje til enkeltbruger områder og mindre boligveje. | Saltes/grusses og sneryddes <u>kun undtagelsesvis²⁾</u> . |

¹⁾ Normal arbejdstid defineres som 06:30 – 14:00.

²⁾ Vinterforanstaltes som hovedregel ikke.

For kommunens placering af de enkelte veje i ovennævnte klassifikation henvises til oversigtskortet i bilag D1.

Vejstrækninger, hvor der ikke ryddes eller glatførebekæmpes, fremgår af Bilag A1.

BILAG A1. KOMMUNEVEJE HVOR DER IKKE UDFØRES SNE- RYDNING/GLATFØREBEKÆMPELSE

| Vej nr. | Vejnavn | Beskrivelse |
|---------|----------------------|--|
| | Hastrup: | |
| | Grønnegade | Nr. 10B, 12-16 og 15A-19 |
| | Gadstrup: | |
| | Damvej | Nr. 3-9, 11-21, 23-33 og 35-45 |
| | Dyssegårdsvej | Nr. 16-20, 22-28, 87-95 og 95-97 |
| | Dyssegårdsvænget | Nr. 1-3 og 2-10 |
| | Fruervej | Nr. 1-7, 9-15, 17-27, 29-39, 41-51, 6-16, 18-28 og 30-40 |
| | Gadstrupparken | Nr. 1-11, 19-29, 33-43, 57-67 og 69-79 |
| | Gartnervangen | Hele vejen |
| | Hyldevænget | Nr. 3-9 og 11-19 |
| | Kirkebakken | Nr. 2-8, 10-16, 18-24, 26-36, 38-48, 50-60, 62-72, 74-80, 82-88, 90-96, 3-13, 15-25, 27-37, 39-45 og 47-55 |
| | Markskelsvej | Hele vejen |
| | Søvænget | Nr. 2-10 |
| | Toftevej | Hele vejen |
| | Tornegårdsvej | Nr. 2A-2F, 4-10, 12-22, 1-15, 17-23, 25-31, 33-43 og 45-55 |
| | Roskilde: | |
| | Anemonevej | Nr. 2-8, 10-16, 18-24, 38-40 og 56-62 |
| | Bellisvej | Nr. 17, 25-27, 34-36 og 50 |
| | Bjørneklovej | Hele vejen |
| | Brudelysvej | Nr. 4 |
| | Darupvang | Nr. 15-17 |
| | Døvnældevej | Nr. 6 |
| | Ensianvej | Nr. 1-3, 2-8 og 10-16 |
| | Havevang | Nr. 33-43 |
| | I.P. Hansens Vej | Nr. 12-14 og 22-24 |
| | Langebjergvænget | Nr. 6-10 |
| | Lille Holbækvej | Fra Ringstedvej til sti af samme navn |
| | Sankt Ibs Vej | Nr. 25 |
| | Østervang | Nr. 38-40, 46-48, 54-56, 62-64 og 70-72 |
| | Viby/Dåstrup: | |
| | Agerfløjen | Nr. 3-13, 15-25, 27-37, 4-14, 16-26 og 28-38 |
| | Bakkefløjen | Nr. 3-13 |
| | Bodsbjergvængen | Hele vejen |
| | Bodsbjerggårdsvej | Adgangsvej til vejen nord for Valmueengen/Kløverengen |
| | Duevej | Nr. 1-9, 11-21, 2-8 og 10-20 |
| | Elisevej | Hele vejen |
| | Grethevej | Hele vejen |
| | Gurlivej | Hele vejen |
| | Hannavej | Hele vejen |
| | Hasselvænget | Hele vejen |
| | Henriettevej | Hele vejen |
| | Horsevænget | Nr. 1-11, 13-23, 25-35, 37-47, 2-12, 14-24, 26-36, 38-48, 50-64 og 66-84 |
| | Hulvejen | Fra Kumlehusvej til Kommunegrænsen |

| | | |
|--|---------------------|--|
| | Ingeborgvej | Hele vejen |
| | Katrinevej | Hele vejen |
| | Kirstenvej | Hele vejen |
| | Kløverengen | Nr. 1-4 |
| | Købmandsgården | Nr. 1-11, 13-23, 25-29, 2-12, 14-24, 26-36, 38-48, 50-60 og 62-66 |
| | Margrethevej | Hele vejen |
| | Ottegårdsvej | Hele vejen |
| | Rosenvænget | Hele vejen |
| | Spurvevænget | Hele vejen |
| | Ternevej | Nr. 3-13 og 15-25 |
| | Toftevangen | Nr. 1-11, 13-23, 25-37, 39-51, 63-69, 71-79, 81-87, 89-95, 2-12 og 24-30 |
| | Åfløjen | Nr. 4-14, 16-26 og 28-38 |
| | Gundsømagle: | |
| | Bernersvej | Nr. 2-10 og 12-22 |
| | Dysseparken | Hele vejen |
| | Fiskergårdsvej | Nr. 2-8, 10-16, 18-24, 26-32 og 7-13 |
| | Grydehøjvej | Nr. 16-44 og 54-82 |
| | Kirkegårdsvej | Nr. 2-12 og 14-20 |
| | Skolelodsvej | Nr. 2-10 og 12-24 |
| | Skovbrynet | Nr. 4A, 4B og 6 |
| | Jyllinge: | |
| | Ametystvej | Nr. 1, 2-4, 17 og 20-22 |
| | Lindbjergvej | Nr. 5-17, 21-35 og 37-51 |
| | Kometvej | Nr. 12-24, 26-36 og 38-50 |
| | Rubinvej | Hele vejen |
| | Turkisvej | Hele vejen |
| | Sportsvej | Hele vejen |

BILAG B. VINTERSTIKLASSER, STITYPER, SERVICEMÅL OG METODER

| Stier ¹⁾ | | | |
|---------------------|------------------|--|--|
| Stiklasse | Vinterstiklasse | Stitype | Servicemål og metoder |
| | Klasse I | Anvendes ikke | <p>Saltning hhv. snerydning udføres <u>på alle tider af døgnet</u>.</p> <ul style="list-style-type: none"> • Glatførebekæmpelse tilstræbes foretaget ved præventiv saltning efter behov. • Snerydning igangsættes efter behov, således at færdslen i videst muligt omfang kan afvikles uden gener. <p>Fodgængerovergange og busstoppesteder ryddes i begrænset omfang indtil snerydningen på tilstødende arealer ophører, hvorefter der ryddes op.</p> |
| Hovedstier | Klasse II | Omfatter stier som hovedstier og skolevejsstier. | <p>Saltning hhv. snerydning udføres kun <u>mellem kl. 3.00 og 22.00²⁾</u>.</p> <ul style="list-style-type: none"> • Glatførebekæmpelse tilstræbes foretaget ved præventiv saltning efter behov inden for nævnte tidsrum. • Snerydning igangsættes efter behov, således at færdslen i videst muligt omfang kan afvikles uden gener. |

| | | | |
|------------------|------------|--|--|
| Lokale stier mv. | Klasse III | Fodgængerovergange og busstoppesteder. | <p>Saltning/grusning hhv. snerydning udføres <u>kun på hverdage, inden for normal arbejdstid³⁾</u>.</p> <ul style="list-style-type: none"> • Indsats igangsættes når opgaverne på klasse I og II stier tillader det og kun inden for nævnte tidsrum. • Fodgængerovergange og busstoppesteder ryddes i begrænset omfang indtil snerydningen på tilstødende arealer ophører, hvorefter der ryddes op. |
| Øvrige stier | Klasse IV | Rekreative grusstier | Saltes/grusses og sneryddes <u>kun undtagelsesvis⁴⁾</u> . |
| Cykelbaner | | | Glatførebekæmpes sammen med kørebanerne ⁵⁾ . |

¹⁾ Omfatter her såvel cykelstier som øvrige stier og fortove, hvor glatførebekæmpelse og snerydning ikke er pålagt grundejeren.

²⁾ Servicemål kan dog differentieres efter stiernes afbenyttelse på hverdage hhv. i weekenden samt tidspunkt på døgnet (for eksempel ved busperroner).

³⁾ Normal arbejdstid defineres som 06:30 – 14:00.

⁴⁾ Vinterforanstaltning som hovedregel ikke.

⁵⁾ Cykelbaner langs veje bliver ofte dækket af sne ved snerydning af kørebaner.

Stistrækninger, hvor der ikke ryddes eller glatførebekæmpes, fremgår af Bilag B1.

BILAG B1. OFFENTLIGE STIER, DER ADMINISTRERES AF KOMMUNALBESTYRELSEN, HVOR DER IKKE UDFØRES SNE- RYDNING/GLATFØREBEKÆMPELSE

| Vej nr. | Vejnavn | Fra | Til |
|---------|------------------|----------------|-------------|
| | Roskilde: | | |
| | Gedevadsti | Sortesti | Kongemarken |
| | Kamstrupvej | Poppelgårdsvej | Kamstrup |
| | Sortesti | Bjergmarken | Boserupvej |
| | Sti | Elmelygårdsvej | Køgevej |

BILAG C. KOMMUNENS VINTERBEREDSKAB

Vinterberedskabet er etableret i perioden fra 15. oktober til 15. april.

Vagtordninger:

Vintervagten leder indsatsen og koordinerer og prioriterer i særlige situationer. Vagten fører tilsyn med udførelsen og træffer beslutning om omfang af indsats på baggrund af retningslinjerne i dette direktiv.

Overvågning af vejr og veje:

Informationer "Vintermeldinger" sendes til Vejdirektoratets Trafikin-formation (TIC) efter behov døgnet rundt. Informationerne om vinter-tjenesten samt aktuelle temperaturer og indsats, kan ses på:

www.vintertrafik.dk.

Varsling og udkald:

Der kan foretages "udkald" for udførelse af glatførebekæmpelse døgnet rundt i beredskabsperioden.

Udførelse:





Vintertjenesten udføres efter de af Byrådet fastsatte retningslinjer som beskrevet i dette direktiv.

Glatførebekæmpelse og snerydning udføres normalt på fastlagte ruter. Udførelsen sker med lastbiler og traktorer med spredere, sneplove og koste.

BILAG D1. OVERSIGTSKORT VEJE OG LINK TIL DETAILKORT

D1.1 Kommunale veje

På oversigtskort anvendes følgende farver for vintervejklasser:

| | |
|---|---|
| Klasse I. Gennemfartsveje/Fordelingsveje: |  |
| Klasse II. Anvendes ikke: |  |
| Klasse III. Lokalveje: |  |
| Klasse IV. Øvrige veje: |  |

Oversigtskortet kan ses på: <http://roskilde.dk/vinter>

D1.2 Private fællesveje

I byzone mv.:

Byer og bymæssige bebyggelser i Roskilde Kommune, hvor det påhviler ejerne af ejendomme, der grænser til en privat fællesvej, at rydde vejen for sne ud for ejendommen, at træffe foranstaltninger mod glatføre på vejen samt at renholde vejen er afmærket med oplysningstavle E55:



D1.3 Private fællesveje som kommunen varetager

| Vej nr. | Vejnavn | Fra | Til |
|---------|---------------------|-----|-----|
| | Jyllinge: | | |
| | Ahornvej | | |
| | Blodhøjvej | | |
| | Bygvej | | |
| | Fjordbakken | | |
| | Kløvervej | | |
| | Kornvej | | |
| | Lupinvej | | |
| | Løvager | | |
| | Råmosevej | | |
| | Spurvevej | | |
| | Toftegårdsvej | | |
| | Vinkelhagen | | |
| | Østtoften | | |
| | Gundsømagle: | | |
| | Margrethevej | | |
| | Rosentorvet | | |
| | Hvedstrup: | | |
| | Ved Kæret | | |
| | Roskilde: | | |
| | Baunehøjvej nr. 5-7 | | |
| | Neergårdsparken | | |

BILAG D2. PRIVATE FÆLLESSTIER

D2.1 Private fællesstier

I byzone mv.:

Byer og bymæssige bebyggelser i Roskilde Kommune, hvor det påhviler ejerne af ejendomme, der grænser til en privat fællessti, at rydde stien for sne ud for ejendommen, at træffe foranstaltninger mod glatføre på stien samt at renholde stien er afmærket med oplysningstavle E55:



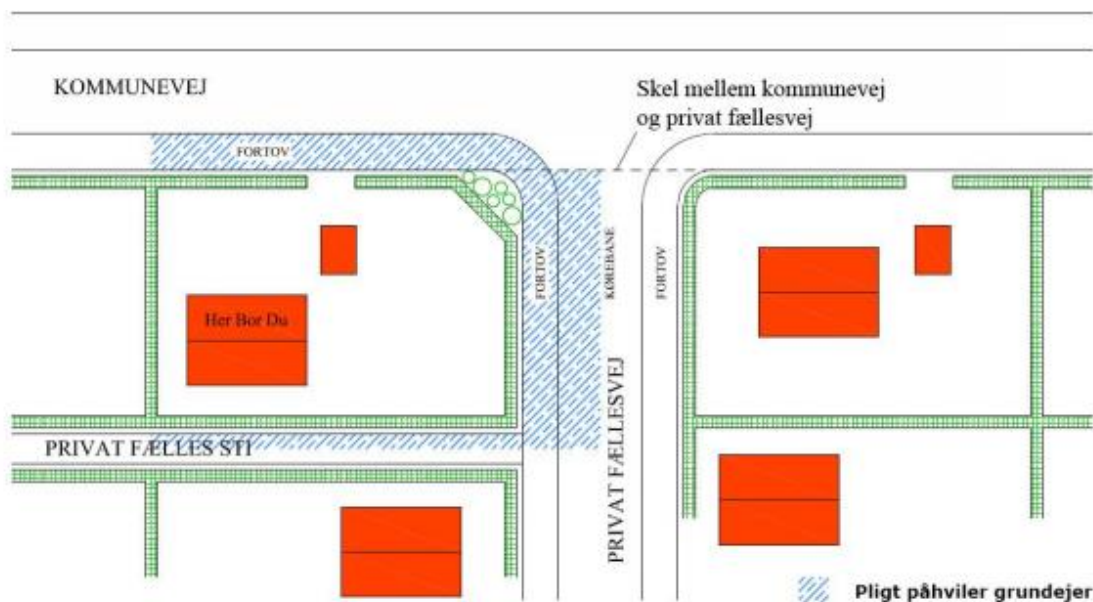
D2.2 Private fællesstier som kommunen varetager

| Vej nr. | Vejnavn | Fra | Til |
|---------|------------------|--------------|---------------|
| | Roskilde: | | |
| | Kongemarken Sti | Boserupvej | Kongemarksvej |
| | Sti | Nordgårdsvej | Tornager |

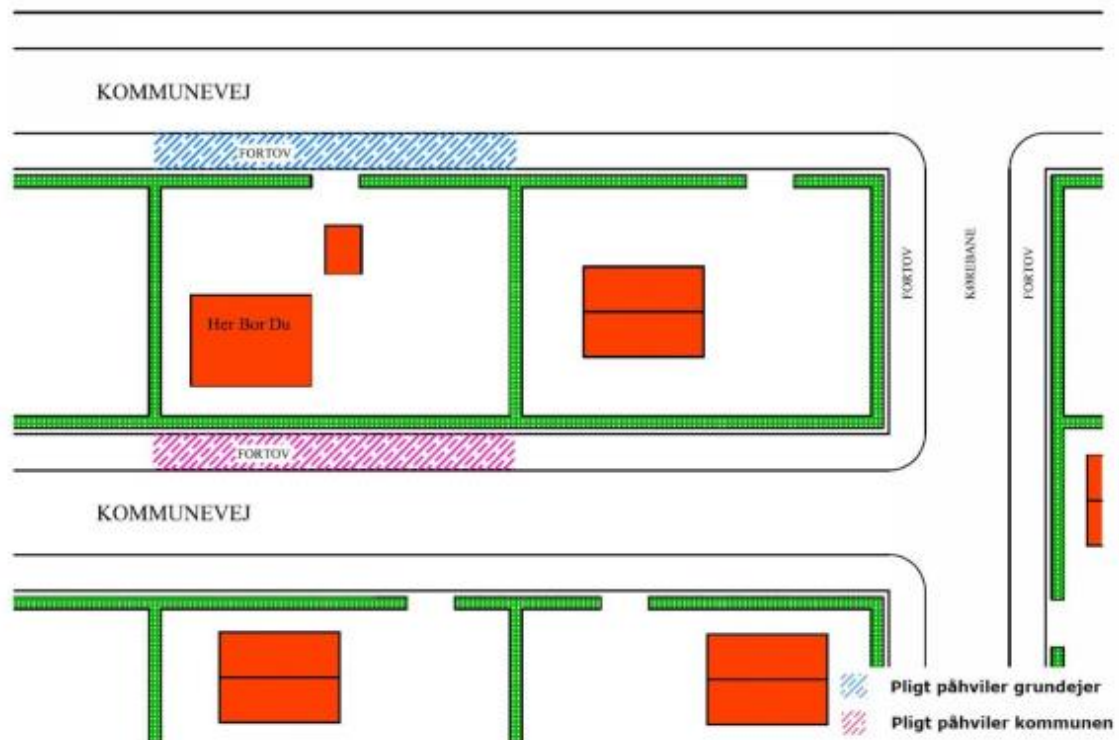
BILAG E. ILLUSTRATIONER VEDR. GRUNDEJERFORPLIGTELSER



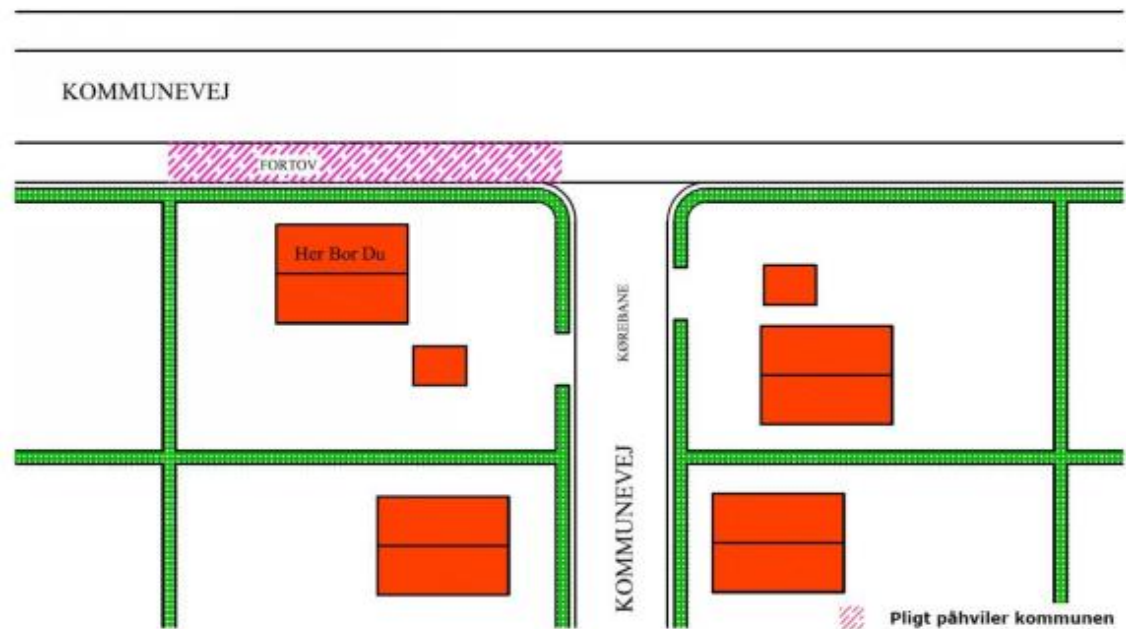
Figur E1, Hjørnegrund grænsende til 3 kommuneveje med fortov. Grundejer kan pålægges pligten på alle sider, da de ligger i ubrudt forlængelse af en adgang til ejendommen.



Figur E2, Hjørnegrund med adgang til kommunevej samt grænser til privat fællesvej hhv. -sti. Pligten kan i dette tilfælde pålægges grundejeren for det kommunale fortov. Tilsvarende kan pligten pålægges for den private fællesvej hhv. -sti for den del af vejen/stien, der ligger nærmest ejendommen.



Figur E3, Pligten for ejeren af en ejendom, der grænser til 2 kommuneveje. Da der kun er adgang til den ene, og fortovet på den anden side ikke ligger i ubrudt forlængelse af adgangen, kan pligten på siden uden adgang ikke pålægges grundejeren.



Figur E4, Da grundejerens adgang er til en kommunevej uden fortov, kan pligten for fortovet på vejen uden adgang ikke pålægges grundejeren, da dette ikke ligger i ubrudt forlængelse af en adgang.

BILAG F. DEFINITIONER

Byer og bymæssige områder

Defineres i [Lov om offentlige veje](#), § 3, som:

”Københavns Kommune og de områder, der efter lov om planlægning er byzone eller sommerhusområde, samt nærmere afgrænsede områder i landzone, som kommunalbestyrelsen har besluttet at administrere efter byreglerne, jf. §§ 25-86 i lov om private fællesveje.”

Anvendes bl.a. til definition af områder, inden for hvilke man kan pålægge grundejere at snerydde, glatførebekæmpe og renholde offentlig fortov og sti ud for ejendommen, jf. [Lov om offentlige veje](#), § 64.

Byreglerne

Regler der finder anvendelse i områder der er byzone og i sommerhusområder, jf. lov om planlægning. Kan jf. ovenstående - efter beslutning i kommunalbestyrelsen - også finde anvendelse i afgrænsede områder i landzonen. Byreglerne fremgår af afsnit III i [Lov om private fællesveje](#).

Byzone

Hele landet er opdelt i byzone, sommerhusområder og landzoner. Yderligere definition fremgår af [Lov om planlægning](#), § 34.

Cykelsti

Sti langs vej eller i egen tracé beregnet for cykeltrafik, og normalt ”lille knallert”, og adskilt fra eventuel kørebane og fortov ved rabat eller kantsten.

Fortov

Del af en vej bestemt for fodgængere og adskilt fra kørebane og eventuel cykelsti.

"Fortov og sti"

I forhold til [Lov om offentlige veje](#), kapitel 8, Snerydning, glatførebekæmpelse og renholdelse, Grundejernes forpligtelser (§ 64) sidestilles færdselsarealer, der primært er bestemt for gående færdsel, med "fortov og sti".

Færdselsareal

Areal i færdselsoverfladen bestemt for færdsel. Består typisk af kørebane, cykelsti samt fortov og sti.

Glatførebekæmpelse

Udspredning af glatførebekæmpelsesmidler, enten som forebyggelse af glat føre (præventiv saltning, se denne), eller for at forbedre friktionen på færdselsarealer, der er blevet glatte (fx grusning).

Gågade

Færdselsareal forbeholdt fodgængere. Kørende trafik kan være tilladt på nærmere bestemte betingelser.

Kommunen

I denne forbindelse anvendes kommunen som fælles betegnelse kommunalbestyrelsen som vejmyndighed.

Kommunevej

Offentlig vej(e) for hvilken kommunalbestyrelsen er vejmyndighed.

Kørebane

Den del af vejen, der er bestemt for kørende, herunder dog ikke cykelsti og cykelbane.

Landzone

Hele landet er opdelt i byzone, sommerhusområder og landzoner. Yderligere definition fremgår af [Lov om planlægning](#), § 34.

Offentlige stier

Defineres i henhold til [lov om offentlige veje](#) som:

"Færdselsarealer, der administreres af stat eller kommune efter denne lov med de tilføjelser, som de særlige forhold for stier tilsiger. En offentlig sti er fortrinsvis forbeholdt gående, cyklende og ridende færdsel og udgør ikke en del af en offentlig vej."

Offentlige veje

Defineres i henhold til [lov om offentlige veje](#) som:

"Vej, gader, broer og pladser, der er åbne for almindelig færdsel, og som administreres af stat eller kommune efter denne lov. De offentlige veje inddeles i statsveje og kommuneveje." Adskiller sig fra færdselslovens definition.

Privat fællesvej

Vej, gade, bro eller plads, der ikke er en offentlig vej, og som fungerer som færdselsareal for anden ejendom end den ejendom, som færdselsarealet ligger på, når ejendommene ikke har samme ejer.

Privat vej

Vej, gade, bro eller plads der ikke opfylder betingelserne for at være offentlig vej eller privat fællesvej.

Præventiv saltning

Udsprengning af tømiddel (typisk vejsalt) for at forebygge at glat føre opstår.

Servicemål og metoder

Angiver målet for det tilstræbte serviceniveau, samt metoder for opfyldelse, der knytter sig til de enkelte vintervej- hhv. stiklasser, jf. bilag A og B.

Sommerhusområde

Hele landet er opdelt i byzone, sommerhusområder og landzoner. Yderligere definition fremgår af [Lov om planlægning](#), § 34.

Sti

Færdselsareal, som fortrinsvis er forbeholdt gående, cyklende eller ridende færdsel, jf. dog "Førtov og sti" (se ovenfor).

Vej

Særligt udformede offentlige eller private strækninger med jævn og normalt befæstet overflade til at gå eller køre på.

Vejmyndighed

Begreb for den administrative myndighed for vejene. Kommunalbestyrelsen er vejmyndighed for kommunevejene, Transport- og bygningsministeren er vejmyndighed for statsvejene, hvor admi-

nistrationen er henlagt til Vejdirektoratet.

Begrebet kan ligeledes anvendes om kommunalbestyrelsen som forvaltningsmyndighed for private fællesveje og stier.

Vintervej- hhv. stiklasser

Begrebet anvendes her ved opdeling af vejnettet i forskellige klasser, for angivelse af hvilket "servicemål og metoder" (se denne) for snerydning og glatførebekæmpelse, der knytter sig til de enkelte veje (se endvidere bilag A og B).

VERBODEN